

















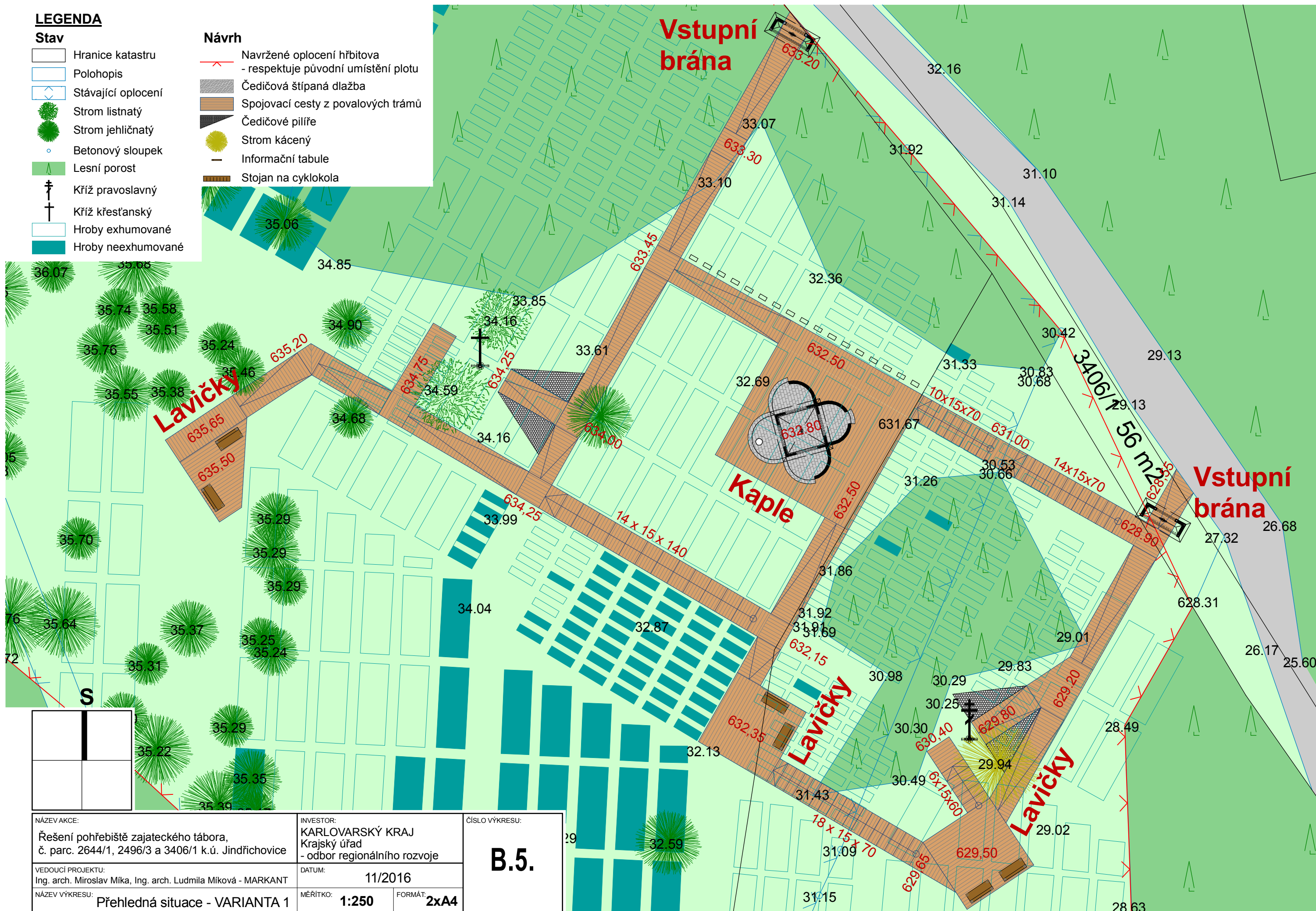


**LEGENDA****Stav**

-  Hranice katastru
-  Polohopis
-  Stávající oplocení
-  Strom listnatý
-  Strom jehličnatý
-  Betonový sloupek
-  Lesní porost
-  Kříž pravoslavný
-  Kříž křesťanský
-  Hroby exhumované
-  Hroby neexhumované

**Návrh**

-  Navržené oplocení hřbitova - respektuje původní umístění plotu
-  Čedičová štípaná dlažba
-  Spojovací cesty z povalových trámů
-  Čedičové pilíře
-  Strom kácený
-  Informační tabule
-  Stojan na cyklokola



NÁZEV AKCE: Řešení pohřebiště zajateckého tábora, č. parc. 2644/1, 2496/3 a 3406/1 k.ú. Jindřichovice		INVESTOR: KARLOVARSKÝ KRAJ Krajský úřad - odbor regionálního rozvoje	ČÍSLO VÝKRESU: <b>B.5.</b>
VEDOUCÍ PROJEKTU: Ing. arch. Miroslav Míka, Ing. arch. Ludmila Míková - MARKANT		DATUM: 11/2016	
NÁZEV VÝKRESU: Přehledná situace - VARIANTA 1		MĚŘÍTKO: 1:250	