












LEGENDA

-  Oplocení hřbitova
-  Zpevněné plochy - aflatové
-  Zpevněné plochy - štěrkopískové
-  Zatravněné plochy
-  Povalové chodníky
-  Informační tabule
-  Stojany na cyklokola
-  Hřbitovní kříže

S



NÁZEV AKCE: Řešení pohřebiště zajateckého tábora, č. parc. 2644/1, 2496/3 a 3406/1 k.ú. Jindřichovice	INVESTOR: KARLOVARSKÝ KRAJ Krajský úřad - odbor regionálního rozvoje	ČÍSLO VÝKRESU: B.1.
VEDOUcí PROJEKTU: Ing. arch. Miroslav Míka, Ing. arch. Ludmila Míková - MARKANT	DATUM: 11/2016	
NÁZEV VÝKRESU: Katastrální situace	MĚŘÍTKO: 1:2000	FORMÁT: 2xA4